

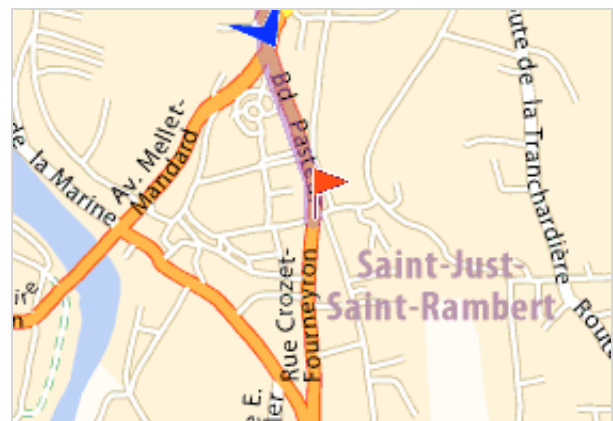
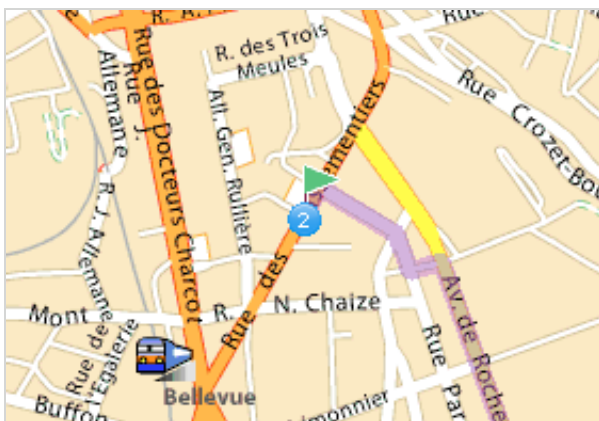




Itinéraire imprimé le 02/02/2010

 <b>Départ :</b> 42000 Saint-Étienne - Rue des Passementiers	<b>Temps :</b> 00h23
 <b>Arrivée :</b> 42170 Saint-Just-Saint-Rambert	<b>Distance :</b> 25 km
	<b>Coût total :</b> 2.71 EUR

Ecrivez ici vos notes personnelles...



## Votre feuille de route

 **Départ :** Saint-Étienne, Rue des Passementiers


1 Continuer sur : **Rue des Passementiers**

2 **Traverser Saint-Étienne** 1.1 km

Prendre **Place Préher / Rue des Passementiers** (<0.1 km)

 Prendre à droite : **Rue Coraly Royet** (0.2 km)

 Prendre à droite : **Rue Parmentier** (<0.1 km)

 Prendre à gauche : **Rue des Mouliniers** (<0.1 km)

 Prendre à droite : **Avenue de Rochetaillée** (0.7 km)

Sortie de Saint-Étienne

**1.1 km 00h03**

3  Prendre **N88** en direction de : 2.5 km

**N88**

**N88**

FIRMINY  
LE PUY  
LA RICAMARIE  
TARDY  
 BELLEVUE

Suivre la direction :

3 km 00h05

ROANNE  
CLERMONT-FERRAND  
SAINT-ETIENNE-TARDY  
SAINT-GENEST-LERPT  
ROCHE-LA-MOLIERE


**3.5 km 00h06**

4  A proximité de **La Ricamarie**, Continuer sur : **D201** 10 km

**D201**

Passage à proximité de **Saint-Genest-Lerpt** 7 km 00h08


**13 km 00h13**

5  Prendre à droite : **A72 / E70** en direction de : 7 km

**A72**

**A72**

**E70**

ROANNE  
CLERMONT-FERRAND  
MONTBRISON  
ANDREZIEUX  
 BOUTHÉON

Passage à proximité de **La Fouillouse**

14 km 00h14

 Prendre **sortie** en direction de :

20 km 00h17

SORTIE 9  
 BOUTHÉON  
ZONE INDUSTRIELLE SUD  
ZONE INDUSTRIELLE LA PLAINE  
SAINT-GALMIER

**20 km 00h18**

6 **D100** A **Andrézieux-Bouthéon**, Au rond-point, prendre la 4ème sortie  
Continuer sur : **D100** en direction de : 0.5 km

**D100**

SAINT-ETIENNE  
LYON  
SAINT-JUST-SAINT-RAMBERT

**21 km 00h18**

7  Au rond-point, prendre la 1ère sortie Continuer sur : **D498** en direction de : 2 km

D498

D498

SAINT-JUST-SAINTE-RAMBERT



Prendre la **sortie**

23 km 00h20

**23 km 00h20**

8

Continuer tout droit

0.1 km

**23 km 00h20**

3

**Entrer dans Saint-Just-Sainte-Rambert**

1.7 km

**25 km 00h23**



**Arrivée : Saint-Just-Sainte-Rambert, Centre**

Nous avons retenu comme point d'arrivée le centre de la localité

25 km 00h23

**25 km 00h23**